

«СОГЛАСОВАНО»

И.о. главы администрации  
Победимского сельсовета

 М.П. Дудченко

«16» 08 2024



«УТВЕРЖДАЮ»

директор МКОУ  
Победимская СОШ

 Т.В. Смуковина

«16» 08 2024



«СОГЛАСОВАНО»

Начальник отделения


Госавтоинспекции МО МВД

России «Топчихинский» капитан

полиции

 Д.В. Мартаков

«16» 08 2024



## ПАСПОРТ

дорожной безопасности образовательного учреждения

МКОУ Победимская средняя общеобразовательная школа

(наименование образовательного учреждения)

### Пояснительная записка

к Паспорту дорожной безопасности Муниципального Казенного Общеобразовательного Учреждения Победимская средняя общеобразовательная школа

1. Паспорт дорожной безопасности Муниципального казенного общеобразовательного учреждения Победимская средняя общеобразовательная школа (далее – Паспорт) предназначен для отображения информации об образовательном учреждении (далее- ОУ) с точки зрения обеспечения безопасности детей на этапах их перемещения «дом – ОУ – дом», для использования преподавательским составом и сотрудниками Госавтоинспекции в работе по разъяснению безопасного передвижения и поведения детей на улично-дорожной сети вблизи ОУ и на маршруте «ОУ – дом», для подготовки мероприятий по предупреждению детского дорожно-транспортного травматизма.

Паспорт ведётся ответственным сотрудником образовательного учреждения совместно с сотрудниками Госавтоинспекции, которые оказывают помощь в разработке Паспорта, а также при внесении необходимых изменений в отдельные разделы Паспорта (схемы, перечни мероприятий по предупреждению ДТП с участием обучающихся).

Оригинал паспорта хранится в ОУ, а копия в контрольно-наблюдательном деле в подразделении Госавтоинспекции.

2. Паспорт дорожной безопасности Муниципального казенного общеобразовательного учреждения Победимская средняя общеобразовательная школа имеет титульный и содержит следующие разделы:

- Общие сведения;
- План-схемы;
- Рекомендации по реализации мероприятий по проведению проверок территорий ОУ, подъездных путей и пешеходных переходов.

2.1. Раздел «Общие сведения» содержит следующую информацию:

- Наименование ОУ;
- Тип ОУ;
- Юридический адрес ОУ;
- Фактический адрес ОУ;
- Руководители ОУ: Директор;  
Заместитель директора по УВР.
- Ответственный от муниципального органа образования (телефон, адрес);
- Ответственный (ые) от Госавтоинспекции (телефон, адрес);
- Ответственные за мероприятия по профилактике детского травматизма (телефон, адрес);
- Руководитель или ответственный работник дорожно-эксплуатационной организации, осуществляющей содержание УДС (телефон, адрес);
- Руководитель или ответственный работник дорожно-эксплуатационной организации, осуществляющей содержание ТСОДД (телефон, адрес);
- Количество учащихся;
- Наличие уголка по БДД (если имеется, указать место расположения);
- Наличие класса по БДД (если имеется, указать место расположения);
- Наличие автогородка (площадки) по БДД (если имеется);
- Наличие автобуса в ОУ;
- Расписание занятий в ОУ: уроки, внеклассные занятия;
- Телефоны: оперативных служб: МЧС, Полиция, Скорая помощь, дорожно-эксплуатационных организаций, осуществляющих содержание УДС.

2.2. План-схемы, размещённые в паспорте:

- \* района расположения ОУ, пути движения транспортных средств и детей (учеников)



1. Район расположения образовательного учреждения определяется группой жилых домов, заданий и улично-дорожной сетью.

2. Территория, указанная в схеме, включает в себя:

- образовательное учреждение;
- стадион на территории ОУ, на котором могут проводиться занятия по физической культуре;
- жилые дома, в которых проживает большая часть детей (учеников) данного образовательного учреждения;
- автомобильные дороги и тротуары.

3. На схеме обозначено:

- расположение жилых домов, зданий, сооружений;
- сеть автомобильных домов;
- пути движения транспортных средств;
- пути движения детей (учеников) в/из образовательного учреждения;
- уличные пешеходные переходы;
- названия улиц и нумерация домов.

Схема необходима для общего представления в районе расположения ОУ. Для изучения безопасности движения детей на схеме обозначены наиболее частые пути движения учеников от дома к ОУ и обратно.

При исследовании маршрутов движения детей необходимо уделить особое внимание опасным зонам, где часто дети (ученики) пересекают проезжую часть не по пешеходному переходу;

- **организации дорожного движения в непосредственной близости от образовательного учреждения с размещением соответствующих технических средств, маршруты движения детей:**

1. Схема организации дорожного движения ограничена автомобильными дорогами, находящимися в непосредственной близости от образовательного учреждения.

2. На схеме обозначено:

- здание ОУ с указанием территории, принадлежащей непосредственно ОУ;
- уличные пешеходные переходы;
- автомобильные дороги и тротуары;
- дислокация существующих дорожных знаков и дорожной разметки;
- направление движения детей (учеников).

3. На схеме указано расположение остановок маршрутных транспортных средств и безопасные маршруты детей (учеников) от остановочного пункта к ОУ и обратно;

- **маршрутов движения групп детей от ОУ к Дому культуры и стадиону (в случае нахождения вне территории ОУ и необходимости проведения обязательных мероприятий, связанных с образовательным процессом);**

На схеме района расположения ОУ указываются безопасные маршруты движения детей от ОУ к дому культуры и обратно.

Данные схемы используются преподавательским составом при организации движения групп детей к местам проведения занятий вне территории ОУ.

---

<sup>1</sup> Дорожно-эксплуатационные организации, осуществляющие содержание УДС, несут ответственность в соответствии с законодательством Российской Федерации (Федеральный закон «О безопасности дорожного движения №196-ФЗ КоАП Гражданский кодекс).

- **путей движения транспортных средств к местам разгрузки/погрузки и рекомендуемых безопасных путей передвижения детей по территории МКОУ Победимская СОШ ( в случае осуществления доставки грузов в ОУ автомобильным транспортом):**

На схеме указан примерная траектория движения транспортного средства на территории ОУ, в том числе место погрузки/разгрузки, а также безопасный маршрут движения детей во время погрузочно-разгрузочных работ.

В целях обеспечения безопасного движения детей по территории ОУ необходимо исключить пересечение пути движения детей и пути движения транспортных средств.

2.4. При необходимости доставки детей в ОУ специальным транспортным средством (автобусом) для перевозки детей Паспорт содержит специальный раздел касающийся такой перевозочной деятельности.

В данном разделе представлены сведения о владельце автобуса (ОУ, муниципальное образование, АТП и т.д.), соответствующие данные о месте хранения и технического обслуживания автобуса, подробные сведения о водителе (водителях). (ФИО, открытые категории, стаж вождения, сведения о переподготовке и др.) с обязательным указанием места медицинского освидетельствования водителя, а также размещены план-схемы:

- **подробного маршрута движения автобуса до ОУ**

На схеме указаны населённые пункты, через которые происходит следование автобуса ОУ, оборудованные места остановок для посадки и высадки детей в каждом населённом пункте, непосредственно населённый пункт, где расположено ОУ.

На схеме указан безопасный маршрут следования автобуса ОУ из пункта А в пункт В, а также обозначены:

- жилые дома населённых пунктов;
- здание ОУ;
- автомобильные дороги;
- дислокация существующих дорожных знаков на пути следования автобуса ОУ;
- пешеходные переходы, пересекающие проезжую часть маршрута движения автобуса ОУ;
- другие технические средства организации дорожного движения;

- \* **безопасного расположения остановки автобуса ОУ**

На схеме указывается подъезд в оборудованный «карман» или другое оборудованное место для посадки и высадки детей из автобуса ОУ, и дальнейший путь движения автобуса по проезжей части, а также безопасный маршрут движения детей (учеников) от остановки автобуса ОУ.

На схеме обозначено:

- жилые дома;
- здание ОУ;
- автомобильные дороги;
- ограждение территории ОУ (при наличии).



## Общие сведения:

Наименование ОУ Муниципальное казенное общеобразовательное учреждение Победимская средняя общеобразовательная школа

Тип ОУ казенное общеобразовательное учреждение

Юридический адрес ОУ 659077 Алтайский край Топчихинский район п.Победим ул. Ленина д.20.

Фактический адрес ОУ 659077 Алтайский край Топчихинский район п.Победим ул. Ленина д.20.

Руководители ОУ

Директор (заведующий)

Смуквина Татьяна Витальевна

2-83-35

(фамилия, имя, отчество) (телефон)

Заместитель руководителя по УВР

Мысина Ирина Николаевна

2-83-35

(фамилия, имя, отчество) (телефон)

Заместитель руководителя по ВР \_\_\_\_\_ - \_\_\_\_\_

(фамилия, имя, отчество) (телефон)

Педагогические работники,

Ответственные за профилактику ДДТТ \_\_\_\_\_

(должность) (фамилия, имя, отчество)

Мысин Юрий Алексеевич

(телефон) 2-83-35

Ответственные работники муниципального органа образования

Председатель комитета по образованию Топчихинского района: Рибзам

Надежда Александровна 2-15-16

Специалист МОУО, ответственный

за профилактику ДДТТ Директор школы Смуквина Татьяна Витальевна

(должность) (фамилия, имя, отчество)

(телефон) 2-83-35

Ответственные от

Госавтоинспекции старший инспектор ДПС лейтенант полиции

Михайленко Станислав Валерьевич

(должность) (фамилия, имя, отчество)

старший

инспектор

ИАЗ

ОГИБДД

(должность) (фамилия, имя, отчество)

(телефон) 2-16-41

Руководитель или ответственный  
работник дорожно-эксплуатационной  
организации, осуществляющей  
содержание УДС И.о. главы администрации Победимского сельсовета  
Дудченко Марина Петровна

Руководитель или ответственный  
работник дорожно-эксплуатационной  
организации, осуществляющей содержание ТСОДД\* И.о. главы  
администрации Победимского сельсовета Дудченко Марина Петровна  
2-83-43 \_\_\_\_\_

(фамилия, имя, отчество) (телефон)

Количество учащихся в ОУ 199

Наличие уголка по БДД имеется, в рекреации школы

(если имеется, указать место расположения)

Наличие кабинета по БДД нет

(если имеется, указать место расположения)

Наличие учебного перекрестка во дворе школы

(если имеется, указать место расположения)

Наличие автогородка (площадки) по БДД нет

Наличие отряда ЮИД, в нем детей имеется, 10 человек

Организация подписки на тематические издания нет

Наличие автобуса в ОУ два автобуса ПАЗ 32053-70 №АК 822, ГАЗ А 67R43  
АТ60822

(при наличии автобуса)

Владелец автобуса МКОУ Победимская СОШ

(ОУ, муниципальное образование и др.)

Время занятий в ОУ:

1-ая смена: 08.30.- 15.00

2-ая смена: нет

внеклассные занятия: 15.00.- 17.00.

Телефоны оперативных служб:

ЕДДС 2-21-12

Полиция 02

Скорая помощь 03

### Используемые сокращения

ОУ - образовательное учреждение.

УДС - улично-дорожные сети.

БДД - безопасность дорожного движения.

ТСОДД - технические средства организации дорожного движения.

ПДД - правила дорожного движения



## Содержание

- I. План-схемы ОУ
  - 1) район расположения ОУ, пути движения транспортных средств и детей (учеников, обучающихся);
  - 2) организация дорожного движения в непосредственной близости от образовательного учреждения с размещением соответствующих технических средств и маршруты движения детей;
  - 3) маршруты движения организованных групп детей от ОУ к дому и обратно.
  
- II. Информация об обеспечении безопасности перевозок детей специальным транспортным средством (автобусом).
  1. общие сведения;
  2. маршрут движения автобуса до ОУ;
  3. безопасное расположение остановки автобуса ОУ.
  
- III. Приложения:

**I. План-схемы МКОУ Победимская СОШ  
п. Победим, п. Дружба.**



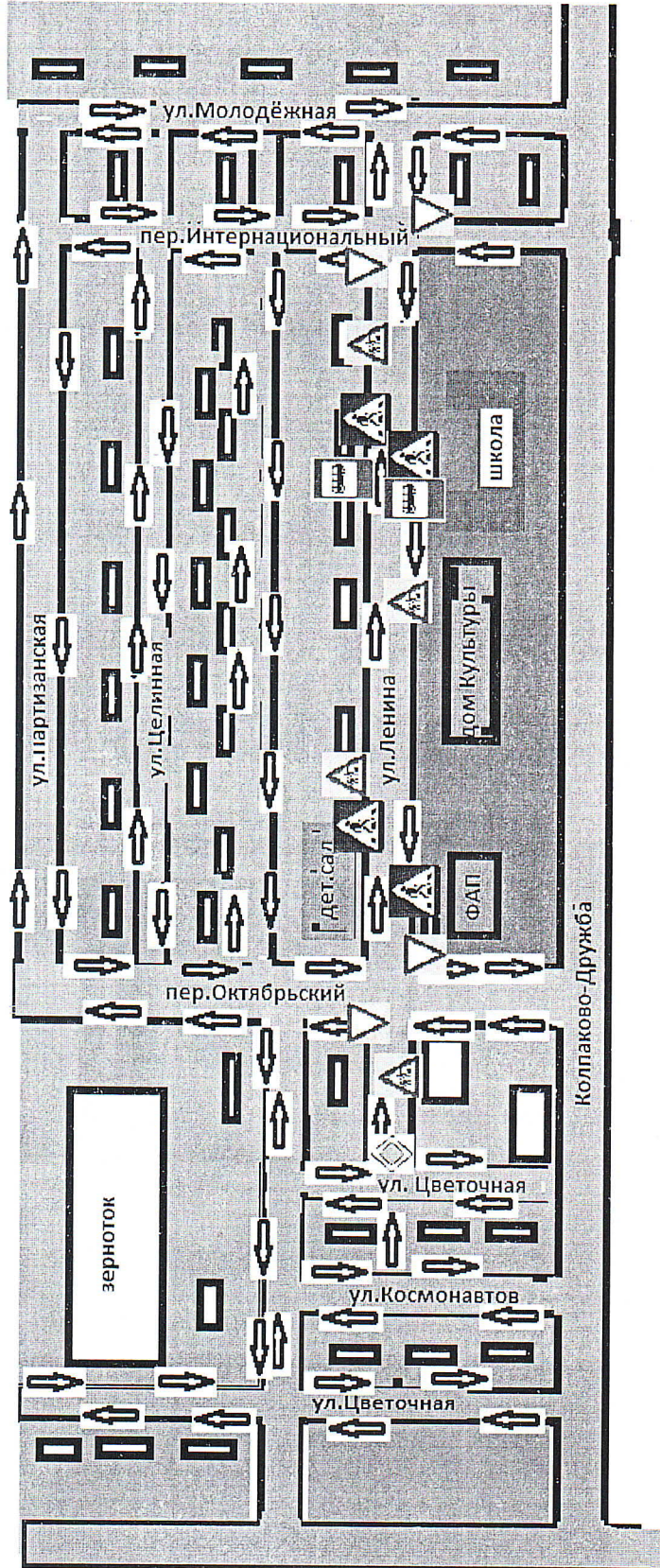


Директор МКОУ  
Победимской сош  
Т.В. Смукина

План-схема МКОУ Победимской сош  
п. Победим



Утверждаю  
ио зам. главы администрации  
Победимского сельсовета  
М.П. Дудченко



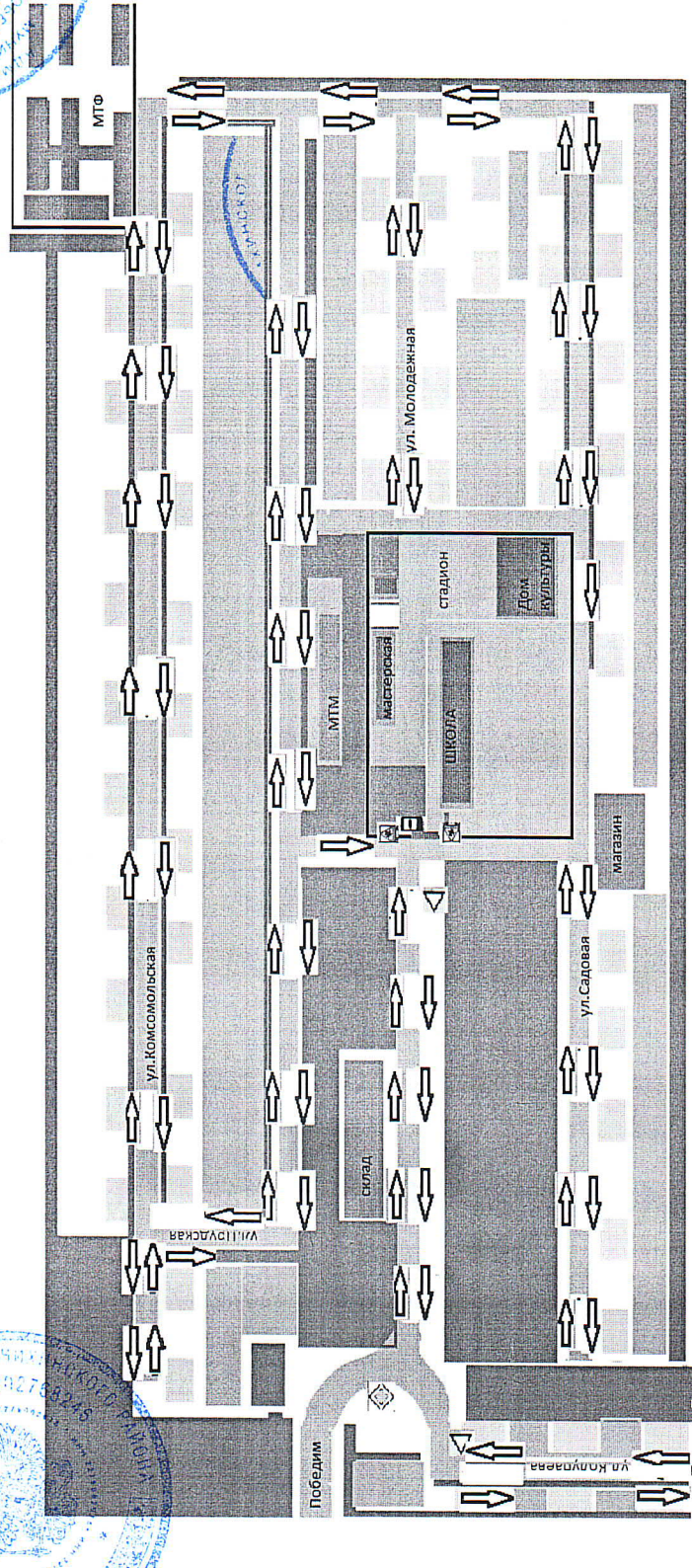


Утверждено  
распоряжением заместителем  
главы администрации  
Победимского сельсовета  
М.П. Дудченко



План-схема МКОУ Победимской СОШ  
филиал Дружбинская СОШ

директор МКОУ  
Победимской средней  
общеобразовательной  
школы  
Т.В.Смухвина



- маршрут детей в школу
- место посадки/высадки детей
- жилая застройка
- проезжая часть



**Рекомендации**  
**к составлению план-схемы района расположения МКОУ Победимская СОШ**

1. Район расположения МКОУ Победимская СОШ п. Победим определяется группой жилых домов, зданий и улично-дорожной сетью.
2. Территория, указанная в схеме включает в себя:
  - образовательное учреждение;
  - жилые дома, в которых проживает большая часть детей (учеников) данного образовательного учреждения;
  - автомобильные дороги и тротуары;
3. На схеме обозначено:
  - расположение жилых домов, зданий, сооружений;
  - сеть автомобильных дорог;
  - пути движения транспортных средств;
  - пути движения детей (учеников) в/из образовательного учреждения;
  - уличные наземные пешеходные переходы;
  - названия улиц и нумерация домов.

Схема необходима для общего представления о районе расположения ОУ. Для изучения безопасности движения детей на схеме обозначены наиболее частые пути движения учеников от дома к ОУ и обратно.

При исследовании маршрутов движения детей необходимо уделять особое внимание опасным зонам, где часто дети (ученики) пересекают проезжую часть не по пешеходному переходу.

**2) План –схемы маршрутов движения организованных групп  
детей от МКОУ Победимская СОШ к дому и обратно**




**Рекомендации к составлению схемы маршрутов движения  
организованных групп детей от МКОУ Победимской СОШ к дому и  
обратно**

На схеме района расположения ОУ указываются безопасные маршруты движения детей от ОУ к дому и обратно.

Данные схемы должны использоваться преподавательским составом и водителями автобусов при организации движения групп детей от ОУ к дому.



Утверждено  
распоряжением  
главы администрации  
Победимского сельского поселения  
М.П. Дудченко

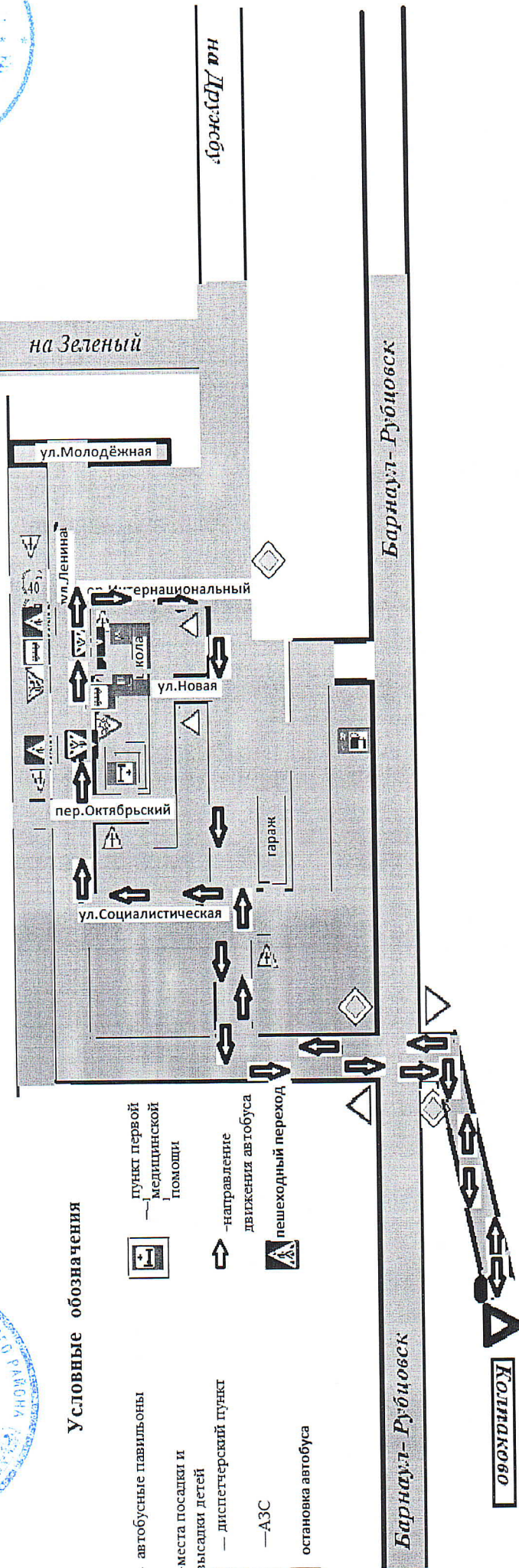


Утверждено:  
директор МКОУ  
Победимской средней  
общеобразовательной  
школы  
Шкатуновой Т.В. Смукина

**Схема маршрута с указанием линейных, дорожных сооружений и опасных участков Колпаково-Победим**

**Условные обозначения**

- автобусные павильоны
- места посадки и высадки детей
- диспетчерский пункт
- АЭС
- остановка автобуса
- пункт первой медицинской помощи
- ↑ — направление движения автобуса
- ▲ — пешеходный переход

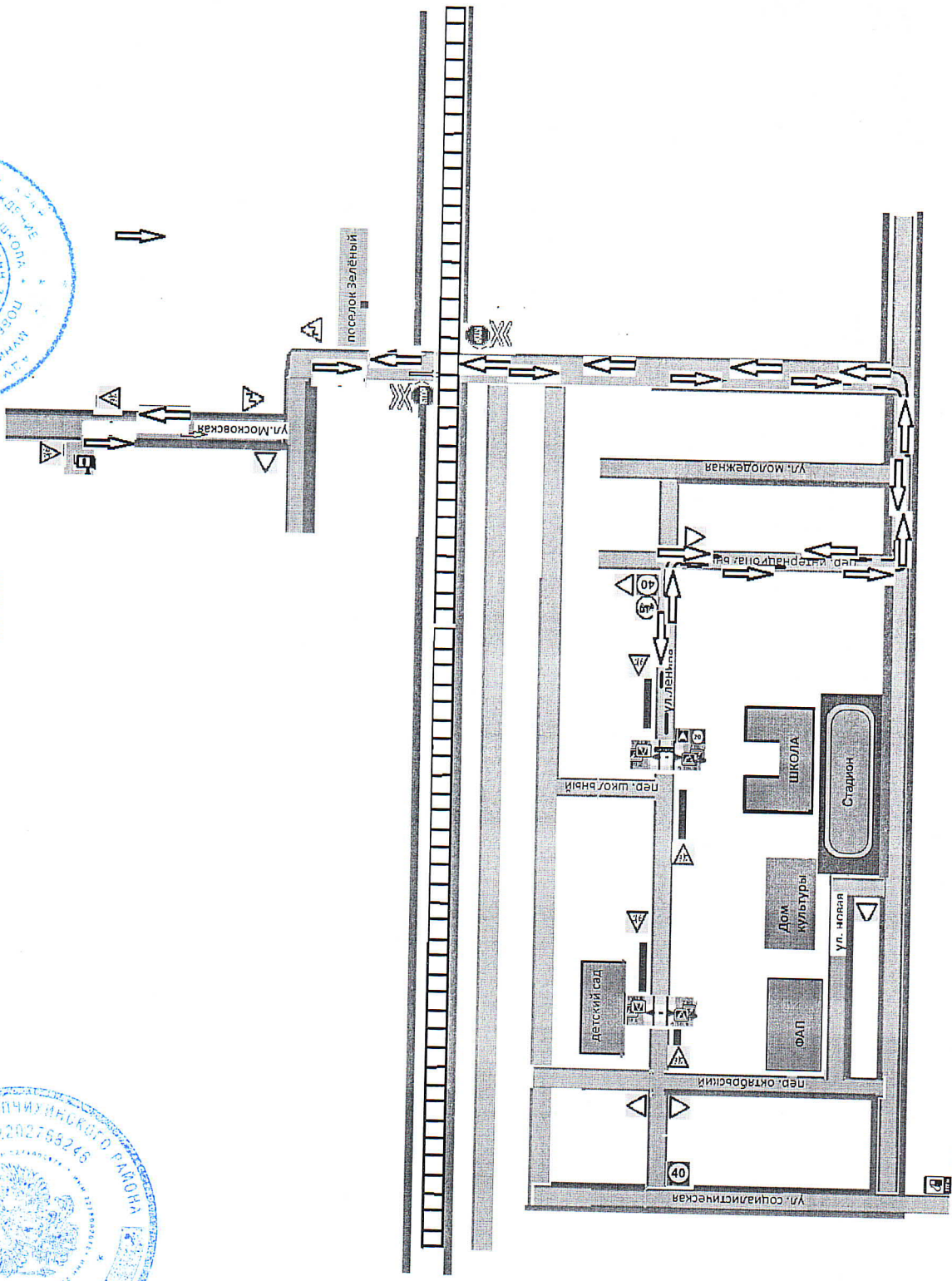


Утверждено  
распоряжением заместителем  
главы администрации  
Побединского сельского  
Побединского сельского  
совета  
М.П. Дудченко



**Схема маршрута с указанием линейных, дорожных сооружений и опасных участков Зелёный-Победы**

Утверждено:  
директор МКОУ  
Побединской средней  
общеобразовательной  
школы  
О.И.Иванов



- тротуар
- надземный пешеходный переход
- маршрут движения автобуса 00
- место посадки/высадки пассажиров
- искусственная неровность
- жилая застройка
- проезжая часть





**II. Информация об обеспечении безопасности перевозок детей специальным транспортным средством (автобусом)**



## II. Информация об обеспечении безопасности перевозок детей специальным транспортным средством (автобусом).

### 1. Общие сведения

Марка ПАЗ

Модель 32053-70

Государственный регистрационный знак АК 822 22

Год выпуска 2019 Количество мест в автобусе 22

Соответствие конструкции требованиям, предъявляемым к школьным автобусам соответствует

Марка ГАЗ

Модель А67 R43

Государственный регистрационный знак АТ 608 22

Год выпуска 2023 Количество мест в автобусе 22

Соответствие конструкции требованиям, предъявляемым к школьным автобусам соответствует

### 2. Сведения о водителе(ях) автобуса(сов)

Фамилия, имя, отчество	Дата принятия на работу	Стаж вождения ТС категории D	Дата предстоящего медицинского осмотра	Период проведения стажировки	Сроки повышение квалификации	Допущенные нарушения ПДД
Мысин Юрий Алексеевич	15.12.2021	3	август 2024	15.12.2021-31.07.2023		нет
Нейверт Денис Владимирович	15.12.2021	3	август 2024	15.12.2021-31.07.2023		нет

### 3. Организационно-техническое обеспечение

1) Лицо, ответственное, за обеспечение безопасности дорожного движения): Мысин Юрий Алексеевич  
(Ф.И.О.)

назначено \_\_\_\_\_  
(дата)

прошло аттестацию 31.05.2019г.  
(дата)

2) Организация проведения предрейсового медицинского осмотра водителя:

осуществляет Коновалова Наталья Геннадьевна  
(Ф.И.О. специалиста)

на основании свидетельства №145  
действительного до 17.03.2023  
(дата)

3) Организация проведения предрейсового технического осмотра транспортного средства:

осуществляет Мысин Юрий Алексеевич  
(Ф.И.О. специалиста)

на основании Диплома о проф.переподготовки, выдан  
31.05.2019г.  
действительного до \_\_\_\_\_  
(дата)

4) Дата очередного технического осмотра ГАЗ А67 R 43 АТ608 22 -  
август 2025



ПАЗ 32053-70 АК 822 - февраль 2025

5) Место стоянки автобуса в нерабочее время гараж, ул. Ленина 20

\_\_\_\_\_

меры, исключающие несанкционированное использование \_\_\_\_\_

\_\_\_\_\_

\_\_\_\_\_

#### **4. Сведения о владельце автобуса**

Юридический адрес владельца: 659077 Алтайский край, Топчихинский район, п. Победим, ул.Ленина 20

Фактический адрес владельца: 659077 Алтайский край, Топчихинский район, п. Победим, ул.Ленина 20

Телефон ответственного лица 8(385)522-83-35